

# MĚSTSKÝ ÚŘAD NOVÝ JIČÍN

## Odbor dopravy

Masarykovo nám. 1, 741 01 Nový Jičín  
pracoviště Divadelní 1, 741 01 Nový Jičín

Váš dopis zn.:

Ze dne:

Naše č.j.: OD/36202/2019/Hod

Spis. značka: OD/67086/2018

Obec Sedlnice

Vyřizuje: Bc. Tomáš Hodslavský

109

Telefon: 556 768 353

742 56 SEDLNICE

Mobil:

E-mail: thodslavsky@novyjicin-town.cz

Datum: 13.5.2019

## Veřejná vyhláška

### Opatření obecné povahy – stanovení místní úpravy provozu na pozemních komunikacích

Městský úřad Nový Jičín, odbor dopravy, jako příslušný obecní úřad obce s rozšířenou působností příslušný podle ustanovení § 124 odst. 6 zákona č. 361/2000 Sb., o provozu na pozemních komunikacích a o změnách některých zákonů, ve znění pozdějších předpisů (dále jen zákon o silničním provozu), vydává jako věcně a místně příslušný správní úřad podle zákona č. 500/2004 Sb., o správním řízení, ve znění pozdějších předpisů (dále jen správní řád), toto opatření obecné povahy podle § 77 odst. 1 písm. c) zákona o silničním provozu, ve věci místní úpravy provozu na pozemních komunikacích:

Městský úřad Nový Jičín, odbor dopravy, na žádost Obec Sedlnice, Sedlnice č. 109, 742 56 Sedlnice, IČO: 00298352, a po předchozím písemném souhlasném vyjádření příslušného orgánu Policie ČR, KŘPMS kraje, DI Nový Jičín, Sv. Čecha 11, 741 01 Nový Jičín, vyhovuje žádosti a tímto

### stanoví

místní úpravu provozu na pozemních komunikacích podle ustanovení § 77 odst. 5 zákona o silničním provozu, spočívající v umístění svislého dopravního značení na silnici III/46429 a místních komunikacích obce Sedlnice, v k.ú. Sedlnice, dle přiložené situace dopravního značení a pro umístění se stanoví tyto podmínky:

#### BANKOVNÍ SPOJENÍ

KB, a.s., pobočka Nový Jičín  
č. ú.: 19 - 326801 / 0100 (příjmy)  
č. ú.: 326801 / 0100 (výdaje)  
IČ: 00298212

#### ÚŘEDNÍ DNY A HODINY

Po, ST	08:00 – 11:00	12:00 – 17:00 hod.
Út, Čt	08:00 – 11:00	12:00 – 15:00 hod.
Pá	08:00 – 11:00	pouze pro objednané

pokladna a podatelna bez objednání

<http://www.novy-jicin.cz>

ID DS: ywmb4nc

e-podatelna: e-podatelna@novyjicin-town.cz

tel. ústředna: 556 768 222, fax: 556 768 289

1. Umístění dopravního značení na komunikacích bude provedeno podle odsouhlasené přiložené dokumentace č.j. OD/67086/2018, která je součástí tohoto stanovení místní úpravy provozu na pozemních komunikacích.
2. Dopravní značení bude provedeno podle normy ČSN 12899-1 a ČSN 018020, dle zákona o silničním provozu, v souladu s vyhláškou č. 294/2015 Sb., kterou se provádějí pravidla provozu na pozemních komunikacích a umístěno podle Zásad pro dopravní značení na pozemních komunikacích II. Vydání TP 65 – vydaných a schválených Ministerstvem dopravy ČR pod č.j.: 532/2013-120-STSP/1 ze dne 31.7.2013 s účinností od 1.8.2013.
3. Umístění provede právnická nebo fyzická osoba s platným oprávněním a způsobilostí podle metodického pokynu MD SJ-PK pro oblast II4 – provádění silničních a stavebních prací.
4. Typ a způsob uchycení dopravního značení bude provedeno v souladu s normou ČSN 736101 – projektování silnic a dálnic, aktualizované vydání a normou ČSN EN 12899-1,2.
5. Zřízené dopravní značení přísluší k silnici III/46429, která je správě Správy silnic MS kraje, příspěvková organizace, středisko Nový Jičín, Suvorovova 525, 741 11 Nový Jičín, bude protokolárně předáno do majetkové správy SSMSK, středisko Nový Jičín. Do doby protokolárního předání a převzetí bude v majetku a plné údržbě žadatele včetně právní odpovědnosti za stav a úplnou funkci dopravního značení. Umístění nového dopravního značení a posun stávajícího dopravního značení na silnici III/46429 provede žadatel Obec Sedlnice vlastním nákladem.
6. Dopravní značení bude provedeno v termínu do tří měsíců od účinnosti tohoto opatření obecné povahy a po umístění bude změna dopravního značení zanesena do pasportu dopravního značení příslušné pozemní komunikace.

#### **Odůvodnění:**

Toto stanovení místní úpravy provozu na pozemních komunikacích bylo vydáno na základě žádosti žadatele k umístění dopravního značení ze dne 2.10.2018, kde požaduje umístění dopravního značení. Po projednání dopravní situace zdejším úřadem a se souhlasem příslušného orgánu Policie ČR, KŘPMS kraje, DI Nový Jičín ze dne 10.5.2018 pod č.j.KRPT-93810-1/ČJ-2018-070406, bylo rozhodnuto o stanovení uvedeného dopravního značení.

Dopravní značení dle tohoto stanovení provede Obec Sedlnice.

Dne 7.1.2019 oznámil Městský úřad Nový Jičín, odbor dopravy, veřejnou vyhláškou návrh opatření obecné povahy a vyzval k uplatnění připomínek a námitek. V souladu s § 172 odst. 1 a 5 správního řádu v návaznosti na § 39 odst. 1 správního řádu stanovil Městský úřad Nový Jičín, odbor dopravy, lhůtu do 30 dnů ode vyvěšení pro uplatnění připomínek či námitek. Oznámení o návrhu opatření obecné povahy bylo vyvěšeno na úřední desce Městského úřadu Nový Jičín od 7.1.2019 do 23.2.2019 a Obecního úřadu Sedlnice od 10.1.2019 do 25.1.2019.

#### **Rozhodnutí o námítkách:**

V průběhu řízení nebyla podána žádná námítka. Ve stanoveném termínu nebyly uplatněny žádné námítky či připomínky, proto Městský úřad Nový Jičín, odbor dopravy, uveřejnil veřejnou vyhláškou opatření obecné povahy ve věci stanovení místní úpravy provozu na pozemních komunikacích dopravní opatření umístěním svíslého dopravního značení na silnici III/46429 a místních komunikací obce Sedlnice dle přiložené situace dopravního značení.

Podklady pro vydání rozhodnutí jsou součástí spisové dokumentace, která je uložena na Městském úřadu Nový Jičín.

**Poučení:** Proti opatření obecné povahy dle § 173 odst. 2 správního řádu nelze podat opravný prostředek. Dle § 173 odst. 1 správního řádu opatření obecné povahy nabývá účinnosti patnáctým dnem po dni vyvěšení veřejné vyhlášky.

„otisk úředního razítka“

Bc. Tomáš Hodslavský v.r.  
referent odboru dopravy

**Příloha:** návrh dopravního značení a jeho umístění

Opatření obecné povahy – stanovení místní úpravy provozu na pozemních komunikacích musí být vyvěšeno po dobu 15 dnů na Městském úřadu Nový Jičín, na úřední desce a zveřejněno též způsobem umožňujícím dálkový přístup.

Vyvěšeno dne: .....13.5.2019.....

Sejmuto dne: .....13.6.2019.....

Razítko a podpis:

Razítko a podpis:

Ev. číslo: 50/2019

Rozdělovník:

*Máeová*  
**OBCENÍ ÚRAD V SEDLNICÍCH**  
742 56 SEDLNICE, okr. Nový Jičín  
IČO: 298352; tel./fax: 556 745 591-2

Žadatel:

1. Obec Sedlnice, Sedlnice 109, 742 56 Sedlnice
2. Správa silnic MS kraje, příspěvková organizace, středisko Nový Jičín, Suvorovova 525, 741 11 Nový Jičín

Dotčené orgány:

1. Policie ČR, KŘP MS kraje, DI Nový Jičín, Sv. Čecha 11, 741 01 Nový Jičín, IDDS: n5hai7v

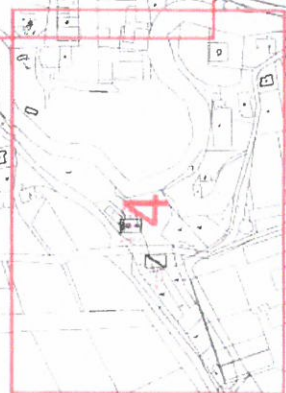
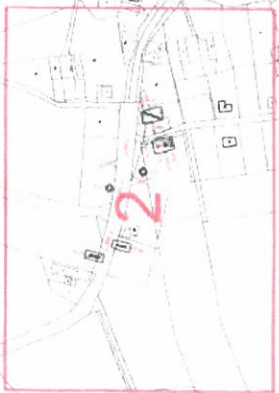
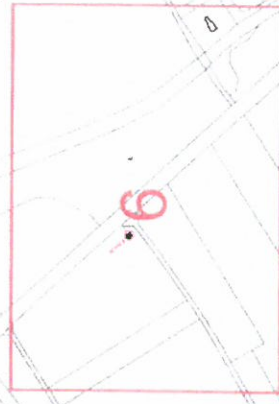
S žádostí o vyvěšení na úřední desce:

Městský úřad Nový Jičín, Masarykovo náměstí 1, 741 01 Nový Jičín

Obecní úřad Sedlnice, Sedlnice 109, 742 56 Sedlnice

MĚSTSKÝ ÚŘAD  
741 11 NOVÝ JiCÍN

ob/67086/2019



LEGENDA:

- stávající dopravní značka
- dopravní značka navržená ke zrušení
- P4 - navrhovaná dopravní značka

Sokolské tř. 8  
70200 Ostrovo  
tel.: 596 138 861  
596 118 987  
596 139 112  
e-mail: firma@udimo.cz



Zodp. projektant  
Vypracoval  
Kreslil  
Kontrola  
Akce

Staněk L.  
Staněk L.  
Ing. Roháč P.  
Návrh změny místní úpravy ne místních komunikací  
v katastru obce Sedlnice svislým dopravním značením

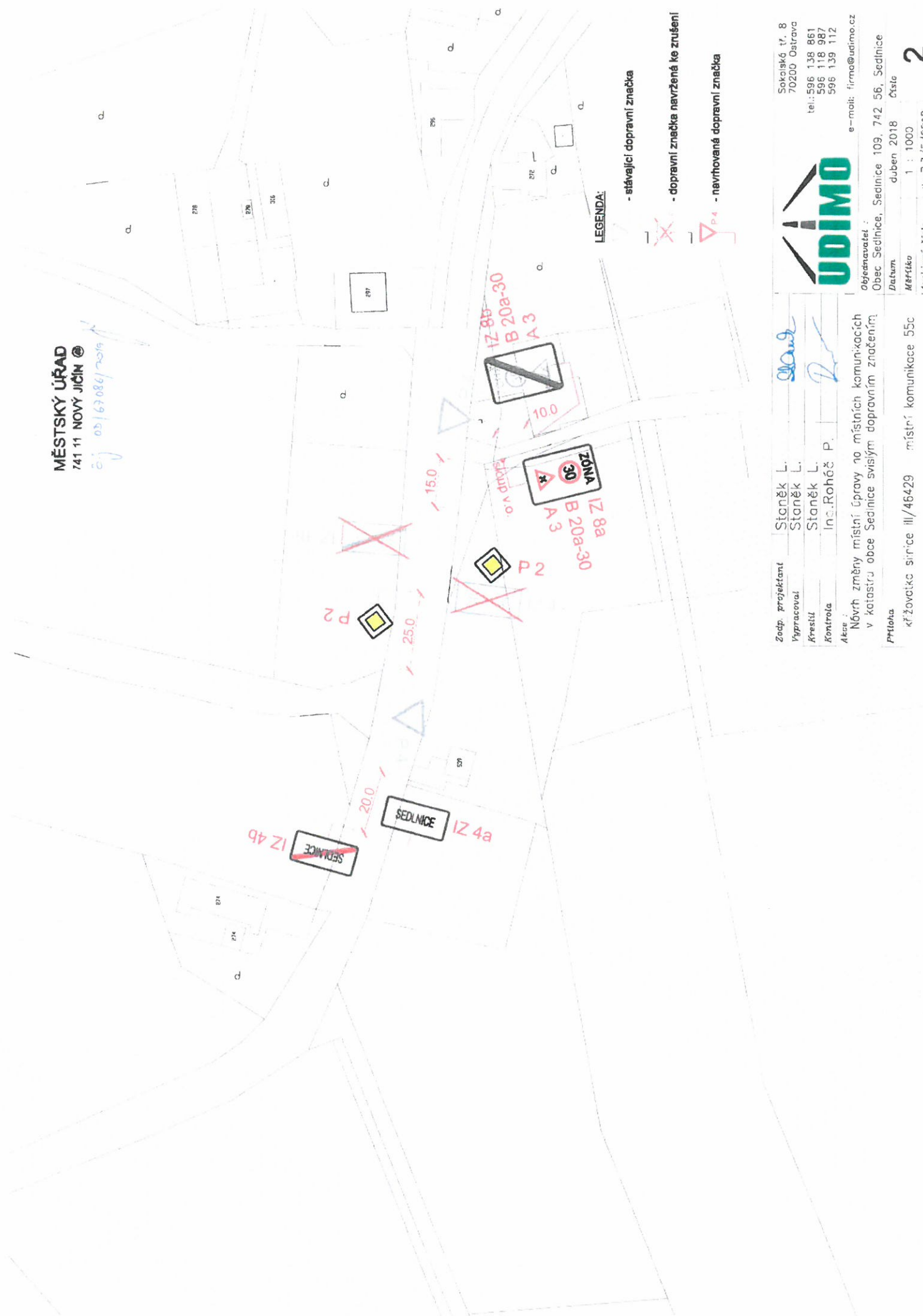
PPřiloha

Obychodní zveřejnění:  
Obec Sedlnice, Sedlnice 109, 742 56, Sedlnice  
Datum: duben 2018 Číslo: 1  
Měřítko: 1:1000  
Architekt: Karel

Kluc výkresů

MĚSTSKÝ ÚŘAD  
741 11 NOVÝ JIČÍN

č.j. 05/67.086/2018



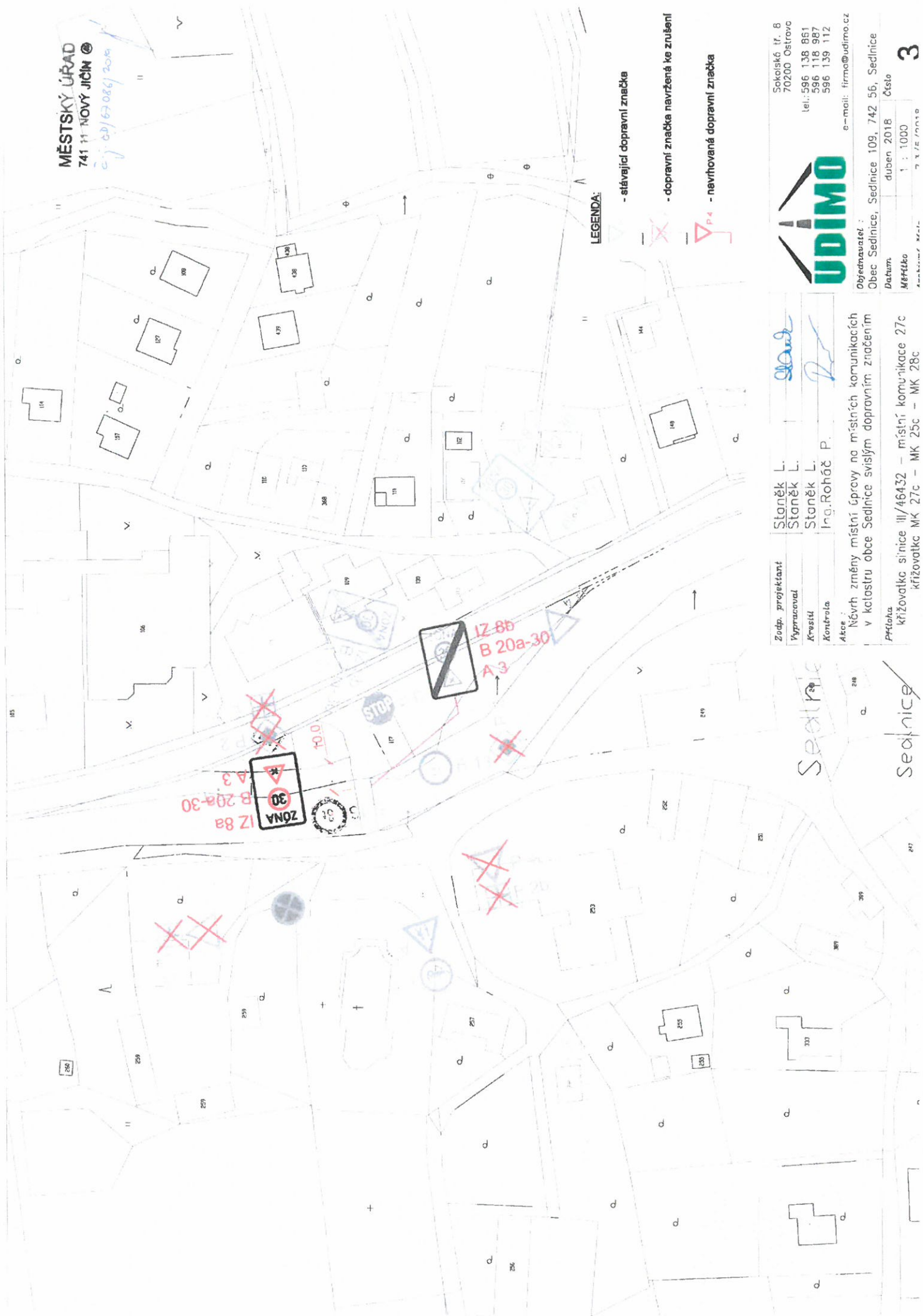
LEGENDA:

- stávající dopravní značka
- dopravní značka navržená ke zrušení
- navrhovaná dopravní značka

		Sokolské tr. 8 70200 Ostrava
		tel.: 596 138 861 596 118 987 596 139 112
		e-mail: firma@udimo.cz
Objednavatel:	Obec Sedlnice, Sedlnice 109, 742 56, Sedlnice	
Datum:	duben 2018	Číslo
Měřítko:	1 : 1000	
Archivní číslo:	11-7-3/5/2018	

Zodp. projektant	Staněk L.	Staněk L.
Vypracoval	Staněk L.	Staněk L.
Kreslil	Staněk L.	Ing. Roháč P.
Kontrola	Ing. Roháč P.	
Akce:	Návrh změny místní úpravy na místních komunikacích v katastru obce Sedlnice svislým dopravním značením	
Průloha	číslo	komunikace
	III/46429	místní komunikace 55c

MĚSTSKÝ ÚŘAD  
741 11 NOVÝ JIČÍN ©  
č.j.: 67/67.08/2016



LEGENDA:

- stávající dopravní značka
- dopravní značka navržená ke zrušení
- navrhovaná dopravní značka

Sokošská tř. 8  
70200 Ostrova  
tel.: 596 138 861  
596 118 987  
596 139 112  
e-mail: firma@udimo.cz



Objednavatel: Obec Sedlnice, Sedlnice 109, 742 56, Sedlnice  
Datum: duben 2018  
Měřítko: 1 : 1000  
Číslo: 3

Zodp. projektant: Staněk L.  
Vyrusoval: Staněk L.  
Kreslil: Staněk L.  
Kontrola: Ing. Roháč P.  
Akce: Návřh změny místní úpravy na místních komunikacích v katastru obce Sedlnice svislým dopravním značením

Průloha: křížovatka silnice III/46432 – místní komunikace 27c křížovatka MK 27c – MK 25c – MK 28c

Sedlnice  
248  
247

MĚSTSKÝ ÚŘAD  
741 11 NOVÝ JIČÍN

č.j. 03/67-086/2016



ZONA 30  
B 20a-30  
A 3

20.0



Z 8b  
B 20a-30  
A 3

LEGENDA:

- stávající dopravní značka



- dopravní značka navržená ke zrušení



- navrhovaná dopravní značka

Zodp. projektant Staněk L.  
Vyupracoval Staněk L.  
Kreslil Staněk L.  
Kontrola Ing. Roháč P.

*Staněk L.*  
*Staněk L.*  
*Ing. Roháč P.*

Návrh změny místní úpravy na místních komunikacích  
v katastru obce Sedlnice svislým dopravním značením

Průloha

křivočetka místní kom. 55c – místní kom. 29c

Sokolské tř. 8  
70200 Ostrava  
tel.: 596 138 861  
596 118 967  
596 139 112



e-mail: firma@udimo.cz

Objednavatel:

Obec Sedlnice, Sedlnice 109, 742 56, Sedlnice

Datum:

duben 2018

Měřítko:

1:1000

Archivní číslo: 11-73/16/2018

MĚSTSKÝ ÚŘAD  
741 11 NOVÝ JIČÍN

č.j. 02/67086/2016

Pod vodáren

30 B 20a-30  
5,0 / 5,0

30 B 20a-30  
vstřícně k P 4

LEGENDA:

- stávající dopravní značka



- dopravní značka navržena ke zrušení



- navrhovaná dopravní značka

Zodp. projektant

Staněk L.

Vypracoval

Staněk L.

Kreslil

Staněk L.

Kontrola

Ing. Ronáč P.

Akce

Návrh změny místní úpravy na místních komunikacích v katastru obce Sedlnice svislým dopravním značením

Příloha

křížovatka silnice II/46432 - místní komunikace 32c křížovatka účelová kom. 2u - účelová kom. 4u

Zodp. projektant

Staněk L.

Vypracoval

Staněk L.

Kreslil

Staněk L.

Kontrola

Ing. Ronáč P.

Akce

Návrh změny místní úpravy na místních komunikacích v katastru obce Sedlnice svislým dopravním značením

Příloha

křížovatka silnice II/46432 - místní komunikace 32c křížovatka účelová kom. 2u - účelová kom. 4u

Sokolská 7. 8  
70200 Ostrava

tel.: 596 138 861  
596 118 987  
596 139 112

e-mail: firma@udimo.cz



Obydlná část:

Obec Sedlnice, Sedlnice 109, 742 56, Sedlnice

Datum

duben 2018

Měřítko

1 : 1000

Archivní číslo

II-7.3/5/2018



MĚSTSKÝ ÚŘAD  
741 11 NOVÝ Jičín ©

čj 00/67086/2019

30  
B 20a-30

V

LEGENDA:

- stávající dopravní značka
- dopravní značka navržena ke zrušení
- navrhovaná dopravní značka

Zádp. projektant  
Vypracoval  
Kreslil  
Kontrola  
Atka

Staněk L.  
Staněk L.  
Staněk L.  
Ing. Roháč P.

*Staněk*

*Roháč*

Návrh změny místní úpravy na místních komunikacích  
v katastru obce Sedlnice svýřm: dopravním značením

Priložka

kř žovátka účelová kom. 2u - účelová kom. 1u



Sokolská tr. 8  
70200 Ostrava  
tel.: 596 138 861  
596 118 987  
596 139 112  
e-mail: firma@udimo.cz

Obyčinnáatel :  
Obec Sedlnice, Sedlnice 109, 742 56, Sedlnice  
Datum :  
Měřítko :  
Archivní číslo :  
1000  
11 - 7 3/5 / 2018