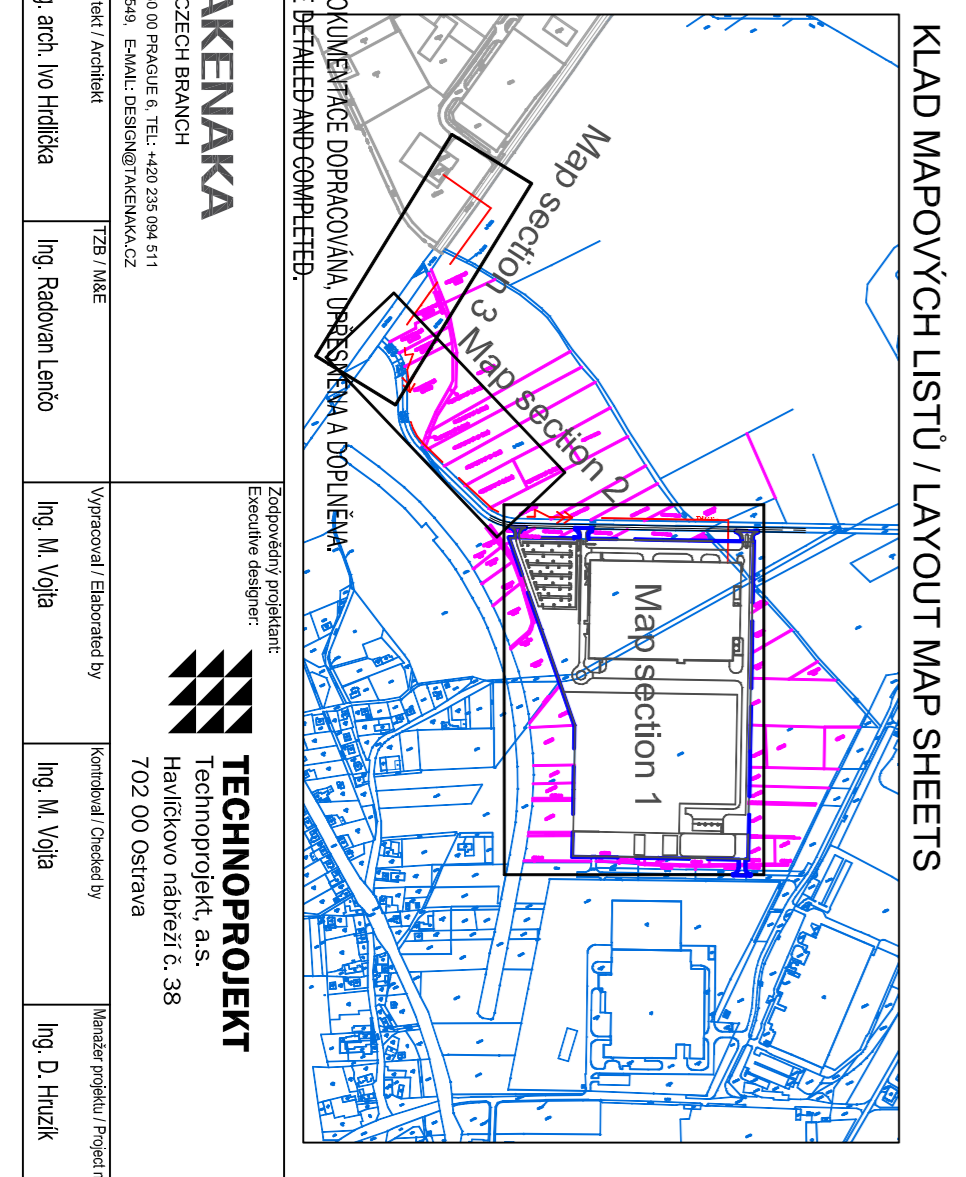
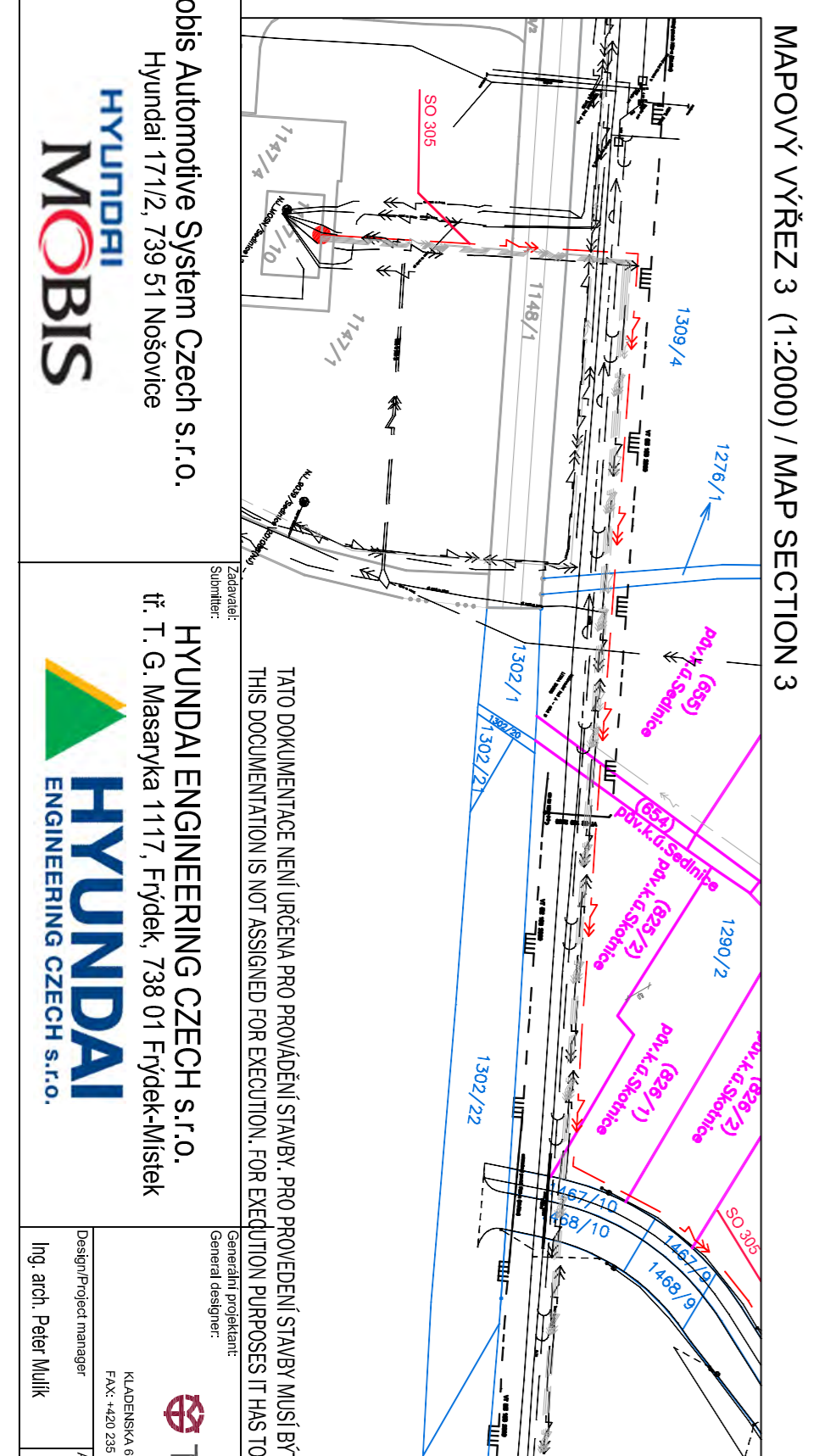
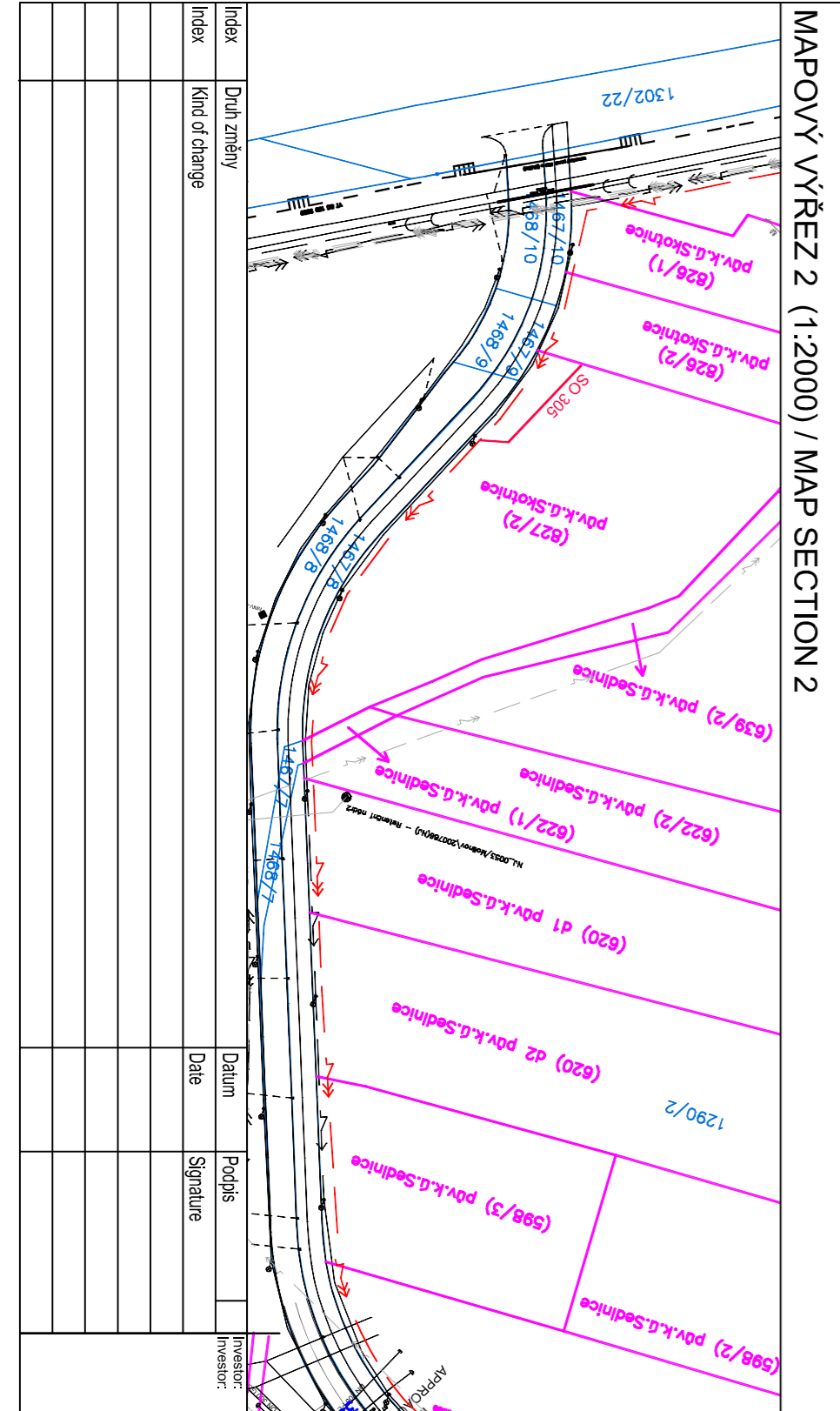
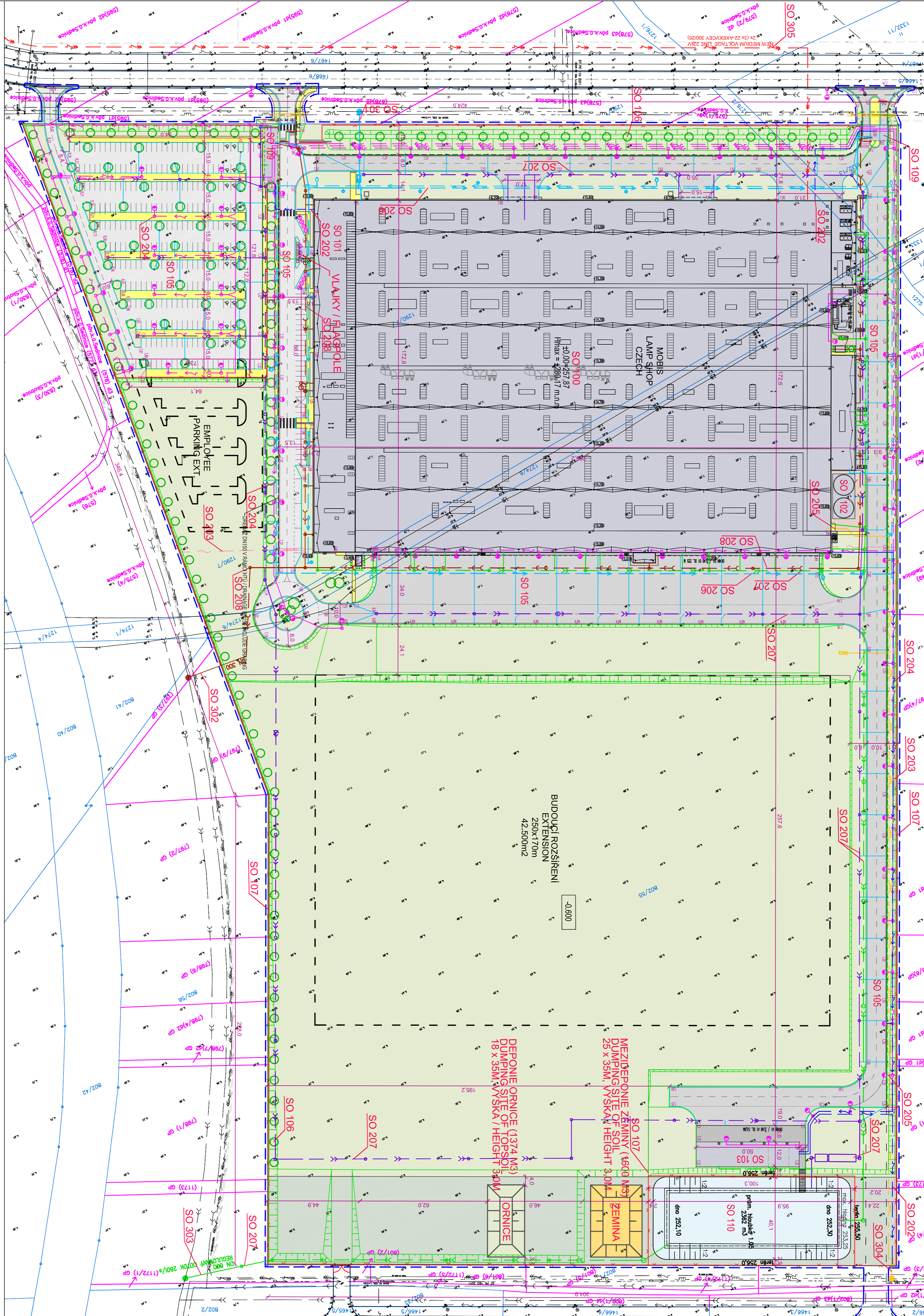


MAPOVÝ VÝŘEZ 1 (1:2000) / MAP SECTION 1



**ČÍSLO PARCELY / PLOT NUMBERS**

1332/13	2,038 m <sup>2</sup>
127/16	4,244 m <sup>2</sup>
129/07	60,460 m <sup>2</sup>
802/55	122,132 m <sup>2</sup>

Vše v katastrálním území Městošov (639 934)  
All plots in cadastre Městošov (639 934)

**LEGENDA**

- VYSOKÉ NAPĚTÍ / ELECTRIC HIGH VOLTAGE
- ROZVODY NN / LV SERVICE LINES
- PLYN STYL / NATURAL GAS
- PÍPNA VODA / DRINKING WATER
- SPLAŠKOVÁ KANALIZACE / SEWAGE
- DEŠŤOVÁ KANALIZACE / RAIN WATER
- SLABOPROUDÉ ROZVODY / WEAK CURRENT SERVICE LINES
- VEKOVYNI OSVĚTLENÍ - STOŽÁR 8m / EXTERNAL LIGHTING - POLE 8m
- VEKOVYNI OSVĚTLENÍ - PILÍŘ 1m / EXTERNAL LIGHTING - PILLAR 1 m
- STAVAJÍCÍ SPLAŠKOVÁ KANALIZACE / EXISTING SEWAGE
- STAVAJÍCÍ DEŠŤOVÁ KANALIZACE / EXISTING RAIN WATER SEWAGE
- STAVAJÍCÍ VODOVOD / EXISTING DRINKING WATER
- STAVAJÍCÍ PLYN STYL / EXISTING NATURAL GAS
- STAVAJÍCÍ VYSOKÉ NAPĚTÍ / EXISTING HIGH VOLTAGE
- STAVAJÍCÍ NÍZKÉ NAPĚTÍ / EXISTING LIGHTING
- PLANOVANÁ INVESTICE ČEZ / PLANNED INVESTMENT ČEZ
- HRANICE PARCEL / BORDERS OF PLOTS
- HRANICE PARCEL VEDENCH VE ZE / PARCEL BOUNDARIES KEPT IN A SIMPLIFIED RECORD
- HRANICE ZÁJMOVÉHO ÚZEMÍ / BORDERS AREA OF INTEREST
- STROMY / TREES

**INŽENYRSKÉ SÍTĚ / UTILITY LINES**

OPLOECENÍ / PLOT	188,874 m <sup>2</sup>	100,0 %
RETENCE / RETENTION POND	3,807 m <sup>2</sup>	2,02 %

**LEGENDA**

LEGENDA	AREA	%
ZASTAVĚNÁ PLOCHA / BUILD-UP AREA	46,403 m <sup>2</sup>	24,57 %
PLANOVANÉ ROZŠŘENÍ / EXTENSIONS	18,140 m <sup>2</sup>	9,60 %
KOMUNIKACE PRO TĚŽKOU DOPRAVU / TRUCK ROAD	10,978 m <sup>2</sup>	5,81 %
KOMUNIKACE / CAR ROAD	3,096 m <sup>2</sup>	1,63 %
CHODNIKY / PAVEMENT	96,792 m <sup>2</sup>	51,26 %
ZELENÝ / GREENERY	7,832 m <sup>2</sup>	4,14 %
OSTATNÍ ZELENÝ / OTHER GREENERY	875 m <sup>2</sup>	0,46 %
MEZIDEPONIE ZEMINY / DUMPING SITE OF SOIL	628 m <sup>2</sup>	0,33 %
ŠŤĚRK / HATCH GRAVEL	333 m <sup>2</sup>	0,18 %
BETON / CONCRETE	3,807 m <sup>2</sup>	2,02 %
OPLOECENÍ / PLOT	188,874 m <sup>2</sup>	100,0 %

**STAVEBNÍ OBJEKTY / BUILDING UNITS**

OBJEKTY / OBJECTS	AREA	%
VÝROBNÍ HALA / PRODUCTION BUILDING	46,403 m <sup>2</sup>	24,57 %
ADMINISTRATIVNÍ VESTAVBA / OFFICE IN-BUILT	18,140 m <sup>2</sup>	9,60 %
NADŘEZE SPRINKLEROVÉ STAVBY / SPRINKLER STATION TANKS	10,978 m <sup>2</sup>	5,81 %
ODPADOVÉ HOSPODÁŘSTVÍ / WASTE YARD	3,096 m <sup>2</sup>	1,63 %
HŤU / GRADING WORKS	96,792 m <sup>2</sup>	51,26 %
KOMUNIKACE A ZPĚVNĚNÉ PLOCHY / ROADS AND PAVEMENTS	7,832 m <sup>2</sup>	4,14 %
KONEČNÉ TERÉNNÍ ÚPRAVY / LANDSCAPING	875 m <sup>2</sup>	0,46 %
OPLOECENÍ / FENCING	628 m <sup>2</sup>	0,33 %
ZARÍZENÍ STAVBYNĚ / CONSTRUCTION SITE EQUIPMENT	333 m <sup>2</sup>	0,18 %
VRAŤIŠTĚ / GUARDHOUSE	3,807 m <sup>2</sup>	2,02 %
RETENČNÍ NÁDZEV / RETENTION POND	188,874 m <sup>2</sup>	100,0 %

**INŽENYRSKÉ SÍTĚ / UTILITY LINES**

INŽENYRSKÉ SÍTĚ / UTILITY LINES	AREA	%
ROZVODY VN ROZVODY / 6 kV / HV SERVICE LINES, 8 kV	46,403 m <sup>2</sup>	24,57 %
ROZVODY NN / LV SERVICE LINES	18,140 m <sup>2</sup>	9,60 %
SLABOPROUDÉ ROZVODY / WEAK CURRENT SERVICE LINES	10,978 m <sup>2</sup>	5,81 %
VEKOVYNI OSVĚTLENÍ / OUTSIDE LIGHTING	3,096 m <sup>2</sup>	1,63 %
PRŮMYŠLOVÉ ROZVODY PLYNU / INDUSTRIAL GAS SERVICE LINE	96,792 m <sup>2</sup>	51,26 %
ROZVODY PÍPNE VODY / POTABLE WATER CONNECTION	7,832 m <sup>2</sup>	4,14 %
DEŠŤOVÁ KANALIZACE / RAIN WATER SEWAGE	875 m <sup>2</sup>	0,46 %
SPLAŠKOVÁ KANALIZACE / WASTE WATER SEWAGE	628 m <sup>2</sup>	0,33 %

**PŘÍPOJKY INŽENYRSKÝCH SÍTÍ / UTILITY LINE CONNECTIONS**

- PŘÍPOJKA PÍPNE VODY / POTABLE WATER CONNECTION
- KANALIZAČNÍ PŘÍPOJKA / DOMESTIC SEWAGE CONNECTION
- PŘÍPOJKA DEŠŤOVÉ VODY / RAINWATER SEWAGE CONNECTION
- PLYNOVÁ PŘÍPOJKA / GAS CONNECTION
- ELEKTRO PŘÍPOJKA / ELECTRIC CONNECTION
- NEBSAZENO / VACANT

Index	Data změny	Datum	Podpis
Index	Klad účelů		

Mobilis Automotive System Czech s.r.o.  
Hyundai 171/2, 739 51 Nosaovice

HYUNDAI ENGINEERING CZECH s.r.o.  
if. T. G. Masaryka 1117, Pýdek, 738 01 Pýdek-Místek

TATO DOKUMENTACE NEJLÚBEJŠÍ PRO PROJEKČNÍ STAVBY. PRO PROJEKČNÍ STAVBY MŮŽE BYT DOKUMENTACE DOPROJEDNÁVANA, NEJSKLADELNĚ A DOPROJEDNÁVANA.  
THIS DOCUMENTATION IS NOT ASSIGNED FOR EXECUTION. FOR EXECUTION PURPOSES IT HAS TO BE REPRODUCED SEPARATELY.

Generální projektant: TAKENAKA  
AUTOMOBILNÍ A MOTOROVÉ ÚSTŘEDÍ  
CZECH BRANCH  
Národního úřadu průmyslového a aut. vlastnictví  
275 02 Brno

Ing. arch. Peter Malik  
Ing. arch. Iveta Hádová  
Ing. Radovan Lantka

Základní projektant: TECHNOPROJEKT  
Technoprojekt, a.s.  
Havlíkovo nábřeží č. 38  
702 00 Ostrava

Ing. M. Vojta  
Ing. M. Vojta  
Ing. D. Hušek

Projekt: MOBIS Lamp Shop CZ  
Městský úřad Městošov  
SO 00 Všeobecně / Generally

Číslo výkresu: C.3  
Koordinační stůžiční výkres  
Coordination siteplan