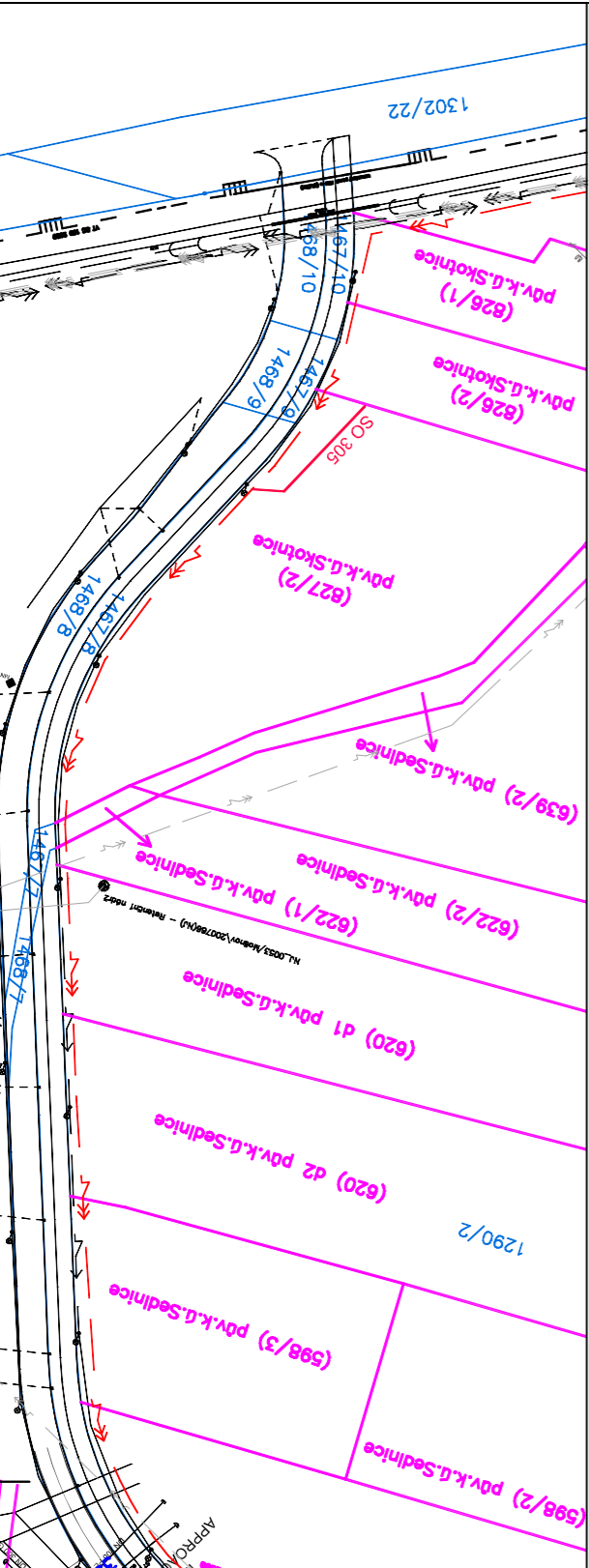
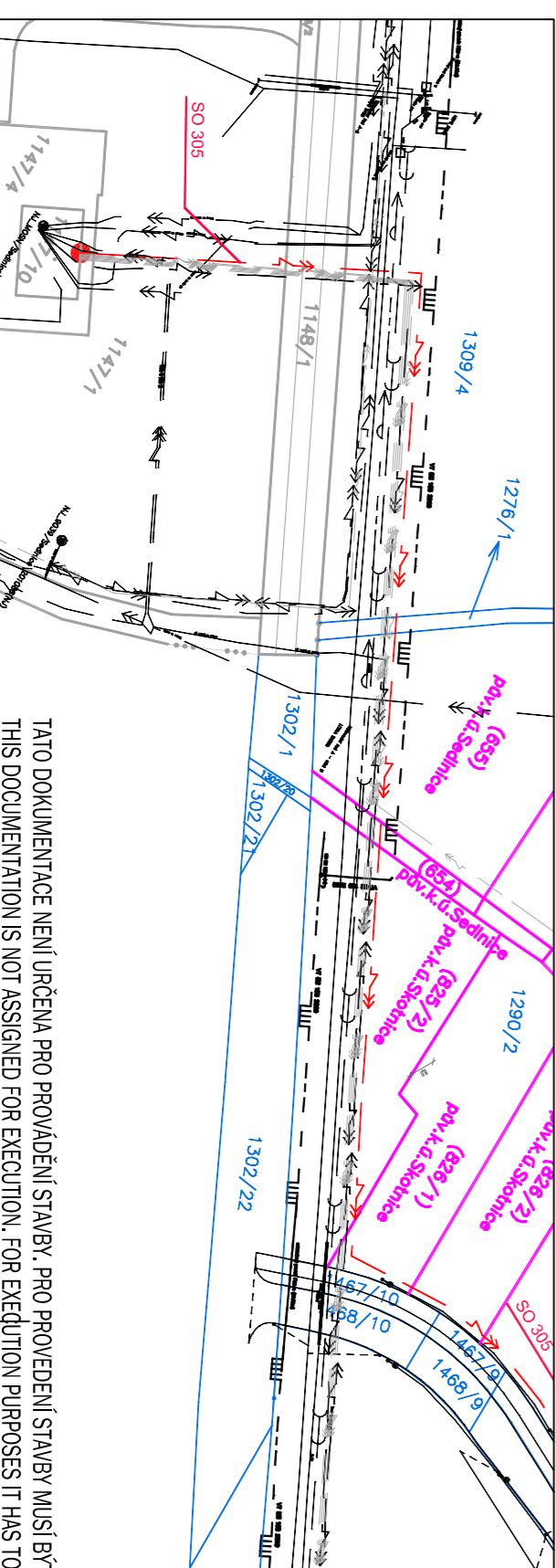


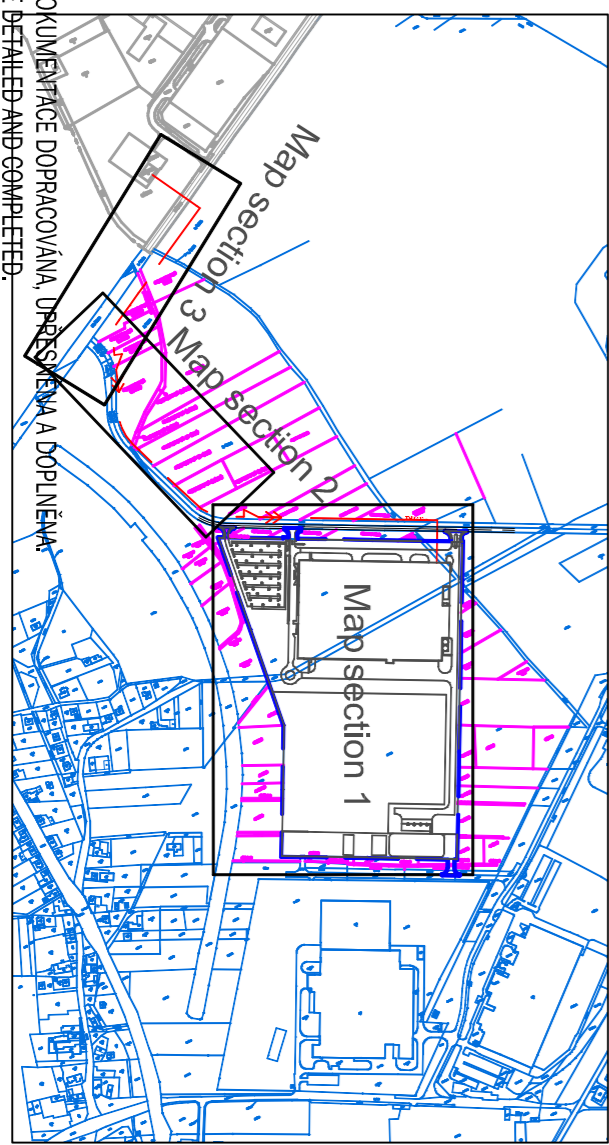
MAPOVÝ VÝŘEZ 2 (1:2000) / MAP SECTION 2



MAPOVÝ VÝŘEZ 3 (1:2000) / MAP SECTION 3



KLAD MAPOVÝCH LISTŮ / LAYOUT MAP SHEETS



OBJEKTY / OBJECTS	POVRCHOVÁ PLOCHA / SURFACE AREA	PROSTOROVÁ PLOCHA / VOLUME
SO 100 VÝROBNÍ HALA / PRODUCTION BUILDING	46.403 m ²	24,57 %
SO 101 ADMINISTRATIVNÍ VESTAVBA / OFFICE IN-BUILT	18.140 m ²	9,60 %
SO 102 NÁDRŽE SPRINKLEROVÉ STAVBY / SPRINKLER STATION TANKS	10,978 m ²	5,61 %
SO 103 ODPADOVÉ HOSPODÁŘSTVÍ / WASTE YARD	3,096 m ²	1,63 %
SO 104 HTU / GRADING WORKS	96,792 m ²	51,26 %
SO 105 KOMUNIKACE A ZPŘEVĚNÉ PLOCHY / ROADS AND PAVEMENTS	7,832 m ²	4,14 %
SO 106 KONEČNÉ TERÉNNÍ ÚPRAVY / LANDSCAPING	875 m ²	0,46 %
SO 107 OPHOENÍ / FENCING	628 m ²	0,33 %
SO 108 ZARÍZENÍ STAVENISŤE / CONSTRUCTION SITE EQUIPMENT	333 m ²	0,18 %
SO 109 VRÁTNICE / GUARDHOUSE	3,807 m ²	2,02 %
SO 110 RETENČNÍ NÁDRŽ / RETENTION POND	188,874 m ²	100,0 %

LEGENDA

LEGENDA	AREA	%
ZASTAVĚNÁ PLOCHA / BUILD-UP AREA	46.403 m ²	24,57 %
PLÁNOVANÉ ROZŠÍŘENÍ / EXTENSIONS	18.140 m ²	9,60 %
KOMUNIKACE PRO TĚŽKOU DOPRAVU / TRUCK ROAD	10,978 m ²	5,61 %
KOMUNIKACE / CAR ROAD	3,096 m ²	1,63 %
CHODNÍKY / PAVEMENT	96,792 m ²	51,26 %
ZELENÝ / GREENERY	7,832 m ²	4,14 %
OSTATNÍ ZELENÝ / OTHER GREENERY	875 m ²	0,46 %
MEZUPONIE ZEMINY / DUMPING SITE OF SOIL	628 m ²	0,33 %
STĚRKY / HATCH GRAVEL	333 m ²	0,18 %
BETON / CONCRETE	3,807 m ²	2,02 %
RETENČE / RETENTION POND	188,874 m ²	100,0 %
OPLOECENÍ / PLOT		

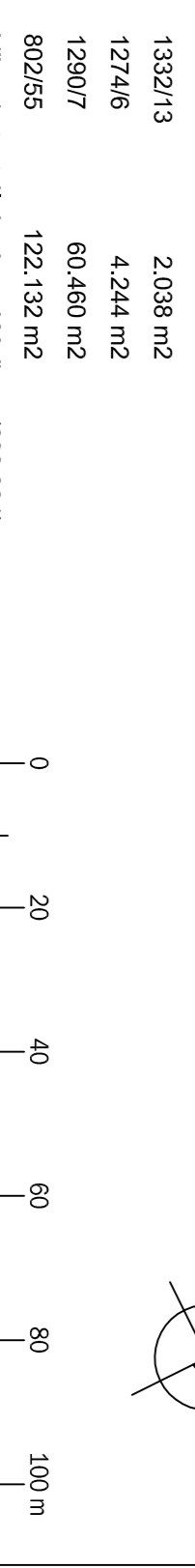
INŽENYRSKÉ SÍTĚ / UTILITY LINES

- VYSOKÉ NAPĚTÍ / ELECTRIC HIGH VOLTAGE
- ROZVODY NN / LV SERVICE LINES
- PLYN STYL / NATURAL GAS
- PIPLNÁ VODA / DRINKING WATER
- SPRÁSKOVÁ KANALIZACE / SEWAGE
- DEŠŤOVÁ KANALIZACE / RAIN WATER
- SLABOPROUDÉ ROZVODY / WEAK CURRENT SERVICE LINES
- VENKOVNÍ OSVĚTLENÍ - STOŽÁR 8m / EXTERNAL LIGHTING - POLE 8m
- VENKOVNÍ OSVĚTLENÍ - PILÍŘ 1m / EXTERNAL LIGHTING - PILLAR 1 m
- STAVAJÍCÍ SPRÁSKOVÁ KANALIZACE / EXISTING SEWAGE
- STAVAJÍCÍ DEŠŤOVÁ KANALIZACE / EXISTING RAIN WATER SEWAGE
- STAVAJÍCÍ VODOVOD / EXISTING DRINKING WATER
- STAVAJÍCÍ PLYN STYL / EXISTING NATURAL GAS
- STAVAJÍCÍ VYSOKÉ NAPĚTÍ / EXISTING HIGH VOLTAGE
- STAVAJÍCÍ NÍZKÉ NAPĚTÍ / EXISTING LIGHTING
- PLÁNOVANÁ INVESTICE ČEZ / PLANNED INVESTMENT ČEZ
- HŘANICE PARCEL / BORDERS OF PLOTS
- HŘANICE PARCEL VEDENCH VE ZE / PARCEL BOUNDARIES KEPT IN A SIMPLIFIED RECORD
- HŘANICE ZÁJMĚHOVÉHO ÚZEMÍ / BORDERS AREA OF INTEREST
- STRÁNY / TREES

ČÍSLO PARCELY / PLOT NUMBERS

Číslo parcely / Plot number	Velikost parcely / Plot area	Velikost stavebního území / Building area
1332/13	2.038 m ²	1.100 m ²
127/16	4.244 m ²	1.100 m ²
129/07	60.460 m ²	1.100 m ²
802/55	122.132 m ²	1.100 m ²

Vše v katastrálním území Městošov (699 934)
All plots in cadastre Městošov (699 934)



Index	Detail map	Date	Signature
Index	Index detail map	Date	Signature

Mobis Automotive System Czech s.r.o.
Hyundai 171/2, 739 51 Nosaovice

HYUNDAI ENGINEERING CZECH s.r.o.
if. T. G. Masaryka 1117, Fydek, 738 01 Fydek-Milek

TATO DOKUMENTACE NEJLÉPŠÍM PROJEKČNÍM STAVBY MĚLSI BYT DOKUMENTACE DOPROJEKČNÍM, NEJŠIRŠÍM A DOPROJEKČNÍM.

THIS DOCUMENTATION IS NOT ASSIGNED FOR EXECUTION. FOR EXECUTION PURPOSES IT HAS TO BE REFINED AND DETAILED.

Ing. arch. Peter Malik

Ing. arch. Ivona Hádová

Ing. arch. Radovan Lantto

Ing. M. Vojta

Ing. D. Hruček

Kótováno v metrech / Dimensions in meters

±0,000 = 257,87 m.n.m.

MOBIS Lamp Shop CZ
Městošov / CZECH REPUBLIC

SO 00 Všeobecně / Generally

Č.3
Koordinační situací výkres
Coordination situation